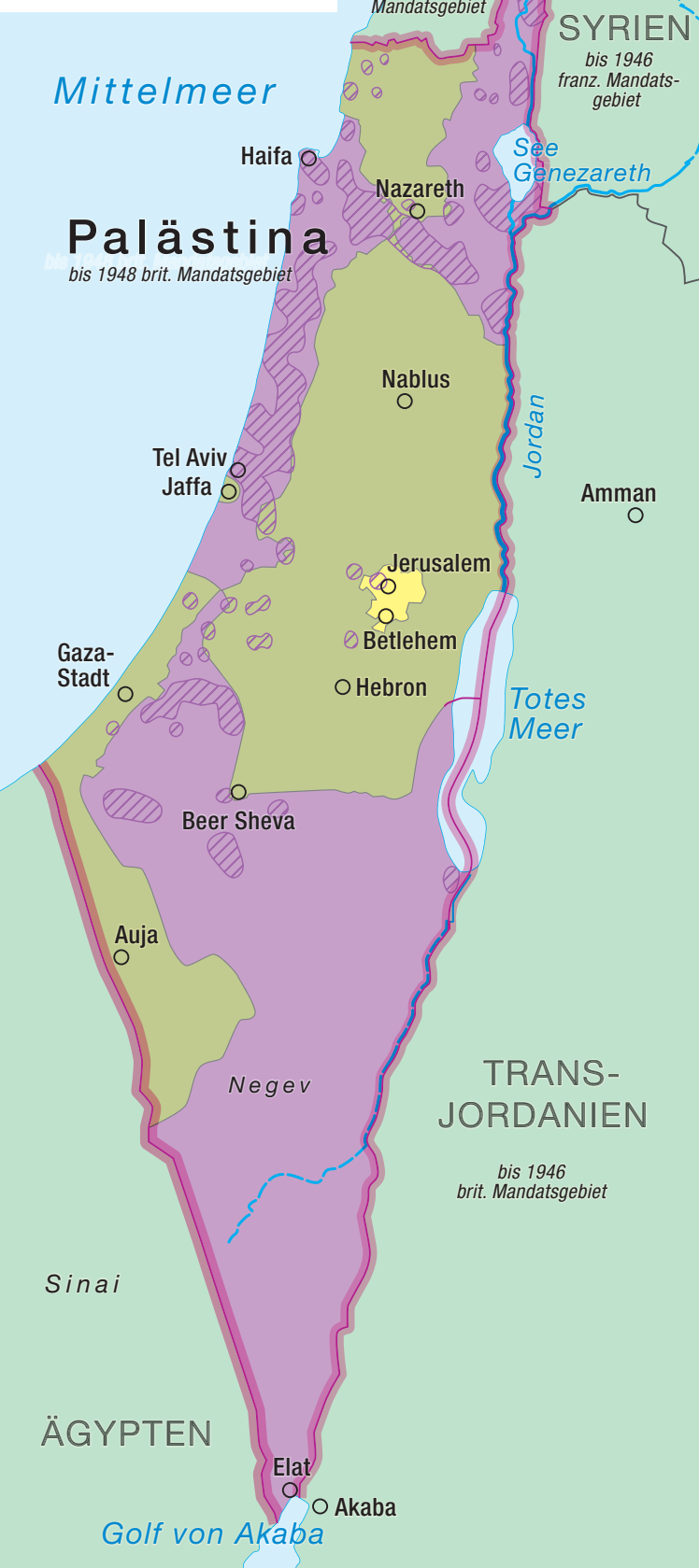






**Britisches Mandatsgebiet  
Palästina 1947**






**Israel und palästinensische  
Gebiete 1948–1967**



-  Grenze des britischen Mandatsgebietes (1923–Mai 1948)
-  Staatsgrenze
-  jüdischer Landbesitz in Palästina vor 1948
-  arabische Nachbarländer

**UN-Teilungsplan von November 1947:**

-  arabischer Staat
-  jüdischer Staat
-  internationale Zone

-  Israel bei Staatsgründung Mai 1948
-  Israel 1949
-  entmilitarisierte Gebiete, internationale Zone
-  Stadtgebiet von Jerusalem
-  Waffenstillstandslinie 1949 („Green Line“)
-  Staatsgrenze
-  arabische Nachbarländer
-  Westjordanland, 1948–1967 von Jordanien annektiert
-  Gazastreifen, 1948–1967 von Ägypten verwaltet

Kartographie: mr-kartographie, Gotha  
Lizenz: Creative Commons by-nc-nd/3.0/de | Bundeszentrale für politische Bildung 2017 | www.bpb.de

